



## ДУМА СЫСЕРТСКОГО ГОРОДСКОГО ОКРУГА РЕШЕНИЕ

---

от 06.09.2016 г. № 555

г. Сысерть

### *О внесении изменений в генеральный план Сысертского городского округа*

В соответствии с Федеральным законом от 06.10.2003 № 131-ФЗ «Об общих принципах организации местного самоуправления в Российской Федерации», руководствуясь статьями 24, 27, 28 Градостроительного кодекса Российской Федерации от 29.12.2004 № 190-ФЗ, заключением о результатах публичных слушаний от 27.06.2016, в целях обеспечения устойчивого развития транспортной инфраструктуры территории Сысертского городского округа и соблюдения интересов граждан и их объединений, Дума Сысертского городского округа

### **РЕШИЛА:**

1. Внести в генеральный план Сысертского городского округа, утвержденный решением Думы Сысертского городского округа от 08.08.2013 № 221 (с изменениями от 03.12.2014 № 407, от 29.04.2015 № 437, от 27.08.2015 № 468, от 24.12.2015 № 499, от 01.03.2016 № 515, от 31.03.2016 № 523, от 28.04.2016 № 526, от 30.06.2016 № 542) следующие изменения:

1) Книгу 1. Положения о территориальном планировании внести изменения согласно приложениям №№ 1-6;

2) Карты 1. «Функциональное зонирование территории городского округа вне границ населенных пунктов», 2. «Объекты местного значения, размещаемые на территории городского округа», 4. «Инвестиционные площадки и объекты, размещаемые на территории городского округа» внести изменения (дополнить) фрагментами согласно приложениям №№ 1-6.

2. Отделу архитектуры и градостроительства Администрации Сысертского городского округа (М.О. Свеженцева):

а) обеспечить внесение сведений в информационную систему обеспечения градостроительной деятельности в соответствии с техническим заданием;

б) обеспечить направление документов территориального планирования в Министерство строительства и развития инфраструктуры Свердловской области в соответствии с техническим заданием;

3. Настоящее решение вступает в силу со дня его официального опубликования.

4. Опубликовать данное решение в официальном издании «Вестник Сысертского городского округа» и разместить на официальном сайте Сысертского городского округа в сети Интернет.

5. Контроль за исполнением настоящего решения возложить на председателя постоянной комиссии по вопросам жилищно-коммунального хозяйства, архитектуры, строительства и экологии Девятовых Л.М.

Председатель Думы  
Сысертского городского округа

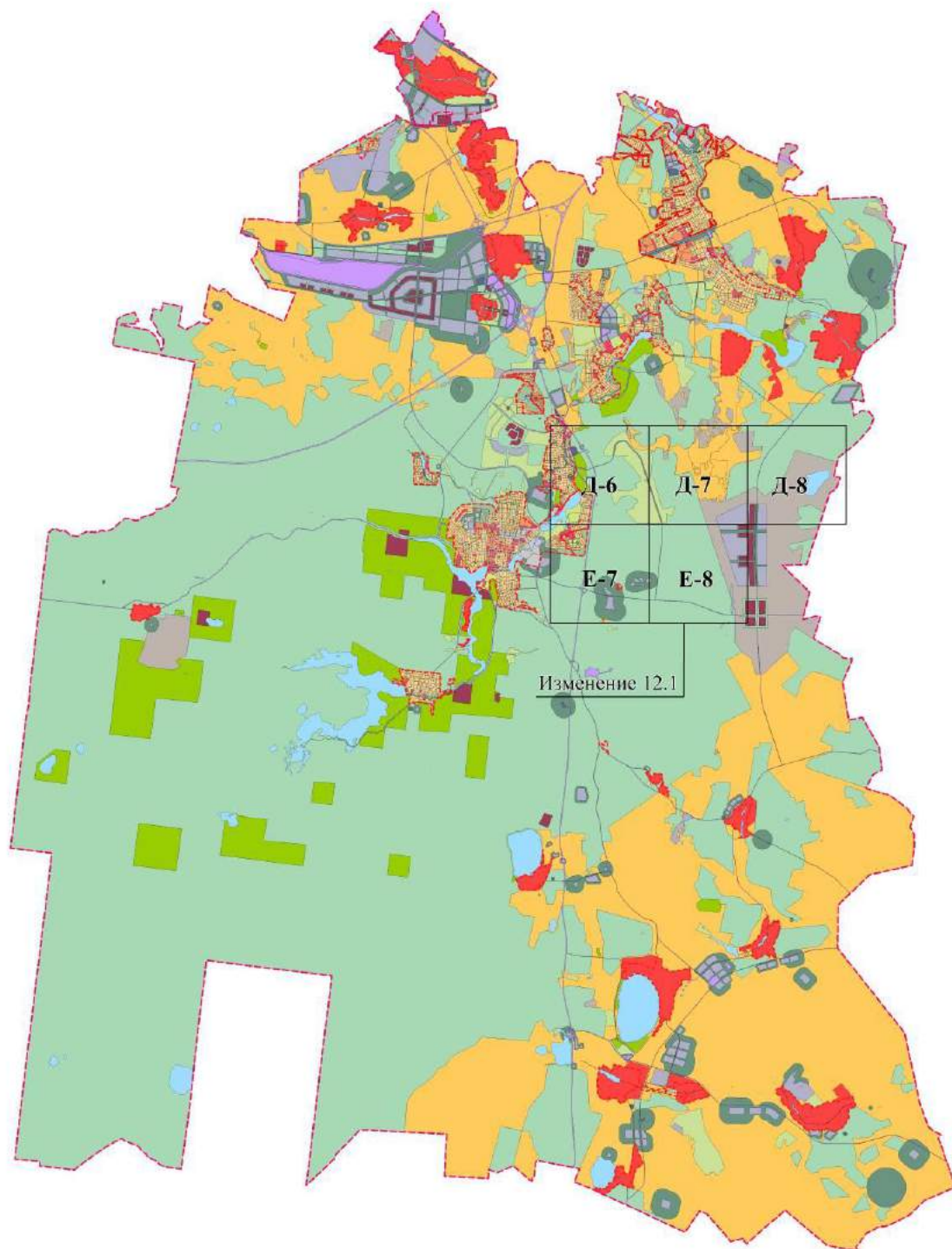
О.Б. Сирман-Прочитанская

Глава Сысертского городского округа

А.Г. Карамышев

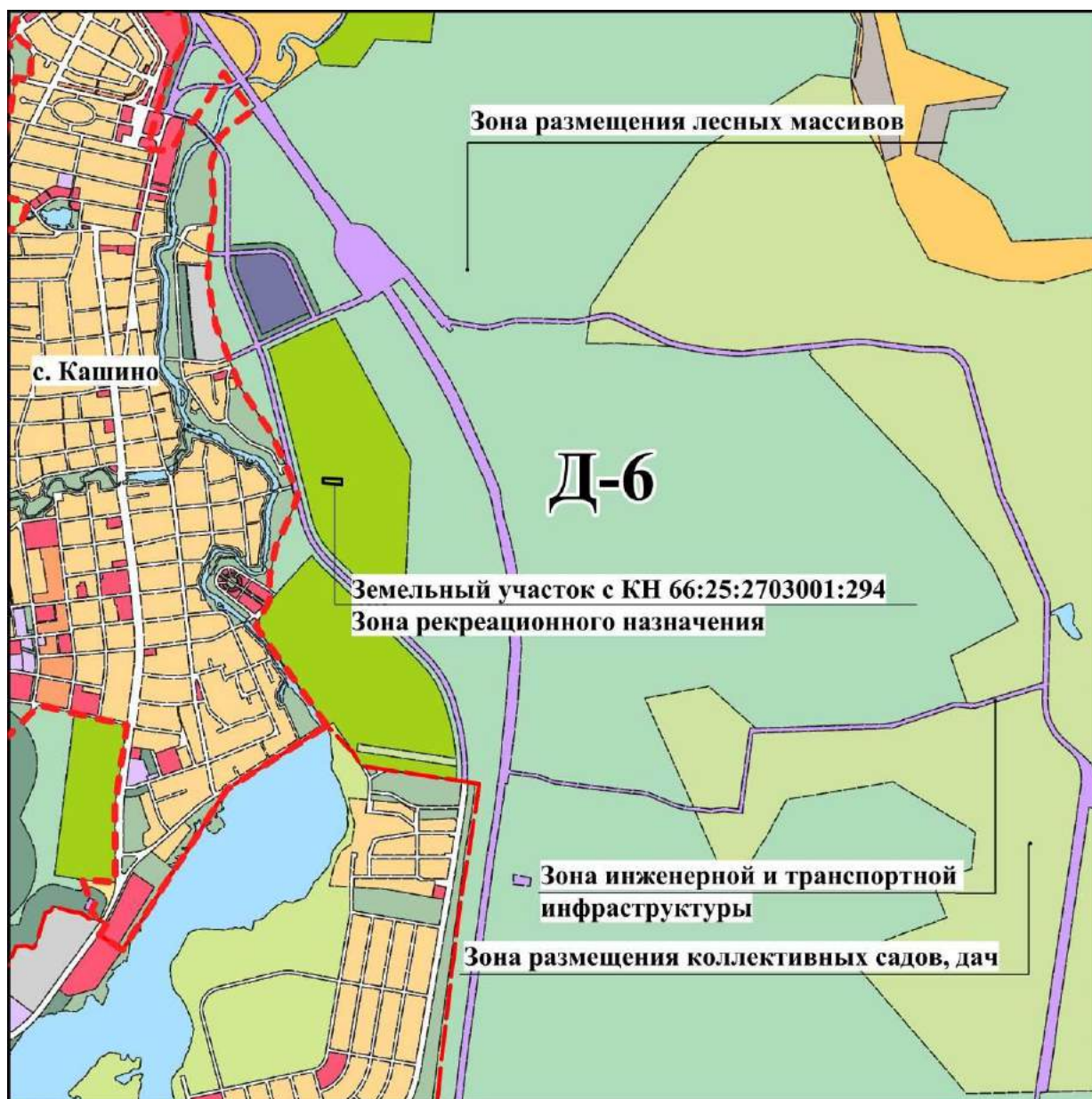
Приложение 1  
к решению Думы Сысертского  
городского округа  
от 06.09.2016 г. № 555

Ситуационный план



Приложение 2  
к решению Думы Сысертского  
городского округа  
от 06.09.2016 г. № 555

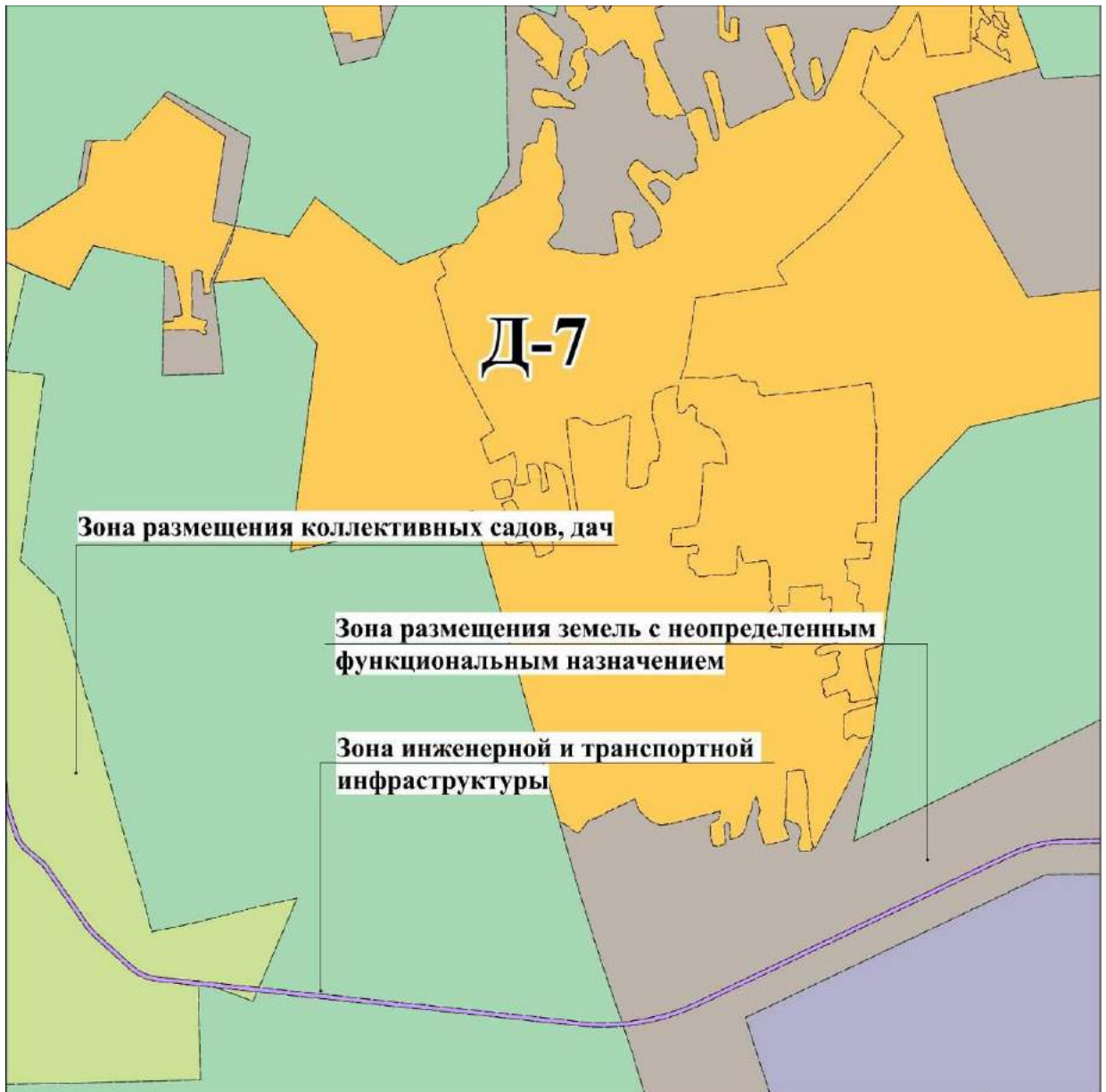
**Изменение 12.1.** Внести изменения (дополнить фрагментами Д-6-Д-8, Е-7-Е-8) в карты 1 "Функциональное зонирование территории городского округа вне границ населенных пунктов", 2 "Объекты местного значения, размещаемые на территории городского округа", 4 "Инвестиционные площадки и объекты, размещаемые на территории городского округа", в части исключения автомобильной дороги местного значения близ земельного участка с кадастровым номером 66:25:2703001:294, уточнения местоположения зоны транспортной инфраструктуры (отображения автомобильных дорог к дачной территории «Заповедник»).



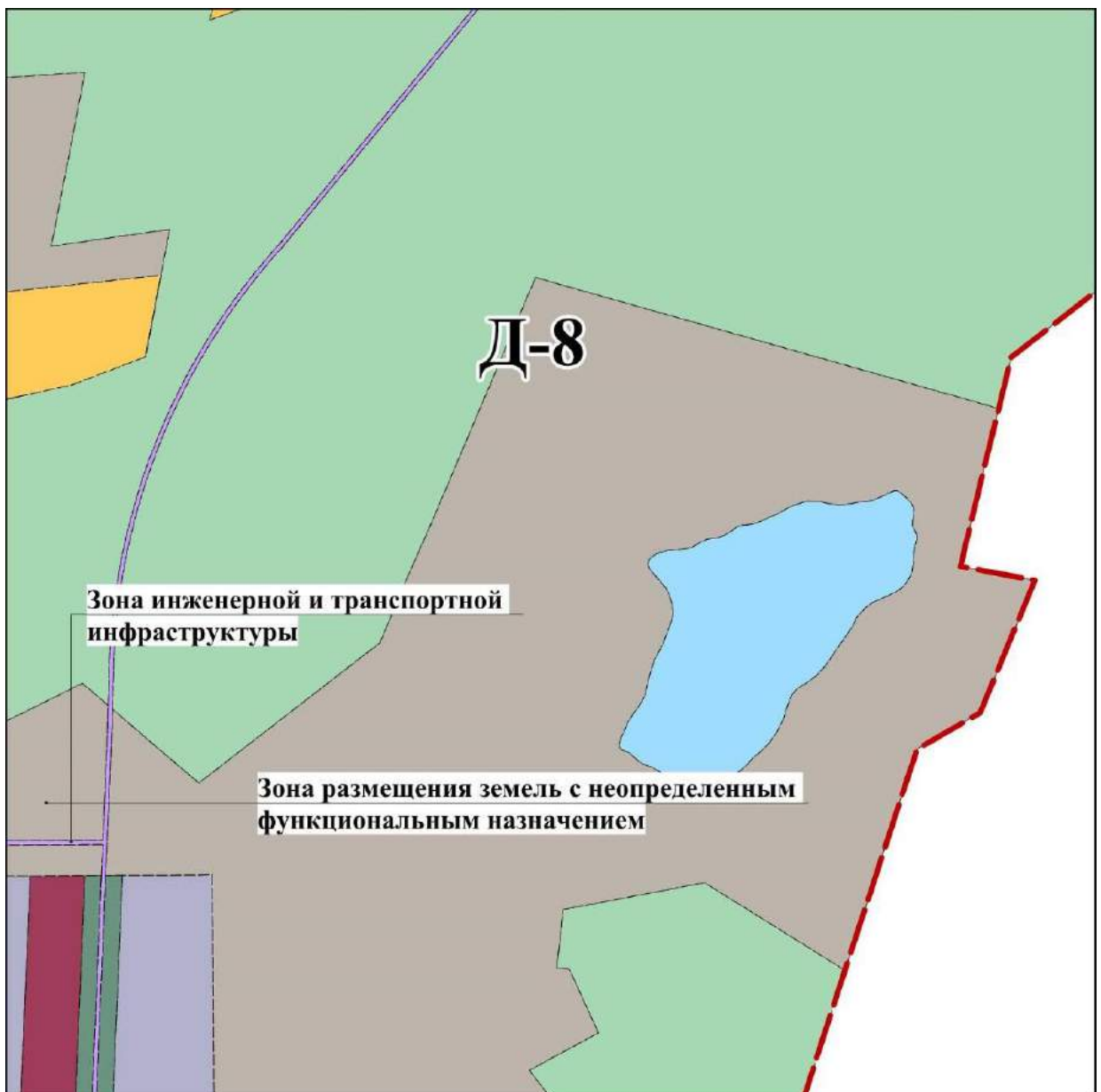


Приложение 3  
к решению Думы Сысертского  
городского округа  
от 06.09.2016 г. № 555

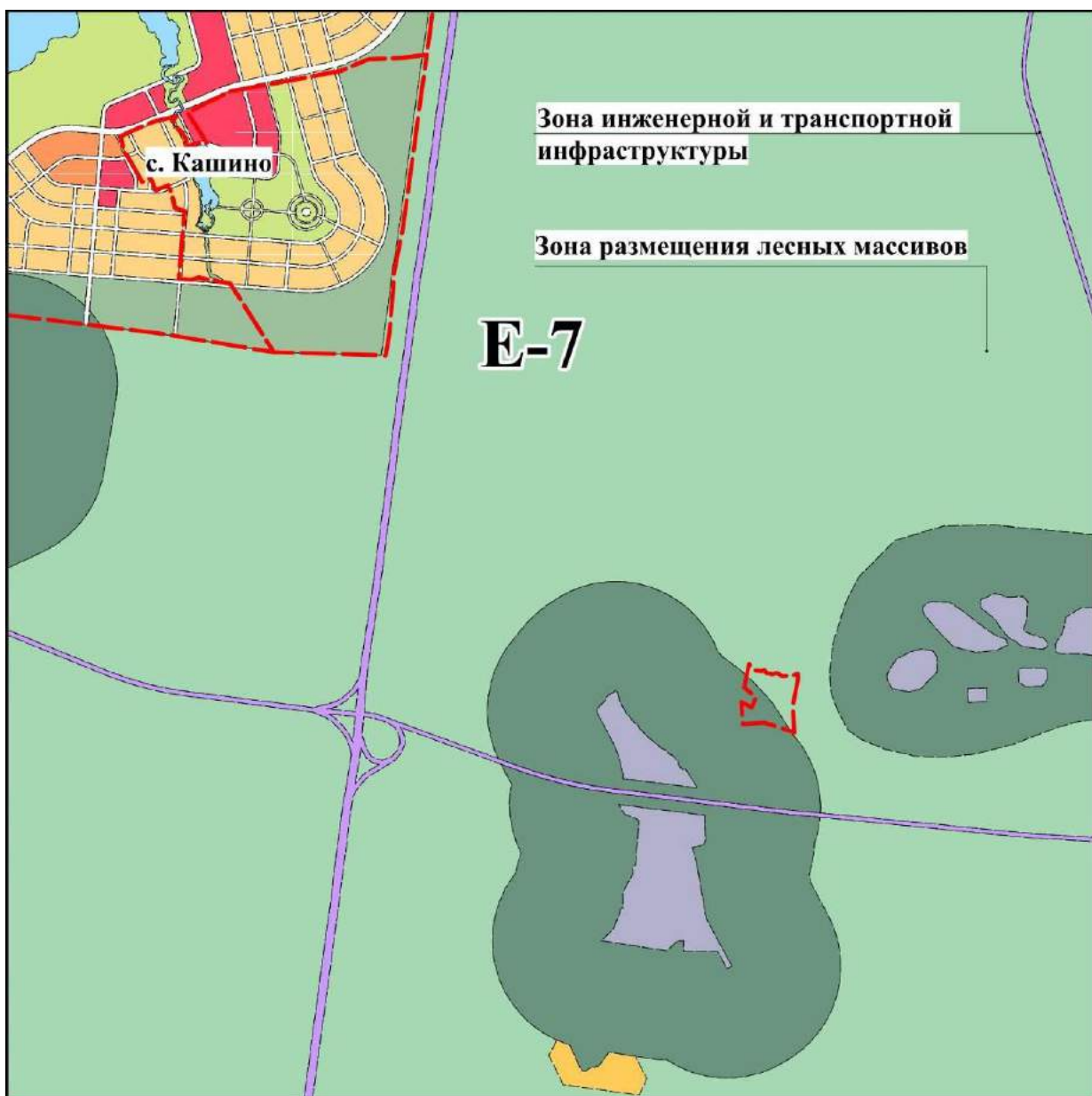
**Изменение 12.1.** Внести изменения (дополнить фрагментами Д-6-Д-8, Е-7-Е-8) в карты 1 "Функциональное зонирование территории городского округа вне границ населенных пунктов", 2 "Объекты местного значения, размещаемые на территории городского округа", 4 "Инвестиционные площадки и объекты, размещаемые на территории городского округа", в части уточнения местоположения зоны транспортной инфраструктуры (отображения автомобильных дорог к дачной территории «Заповедник»).



**Изменение 12.1.** Внести изменения (дополнить фрагментами Д-6-Д-8, Е-7-Е-8) в карты 1 "Функциональное зонирование территории городского округа вне границ населенных пунктов", 2 "Объекты местного значения, размещаемые на территории городского округа", 4 "Инвестиционные площадки и объекты, размещаемые на территории городского округа", в части уточнения местоположения зоны транспортной инфраструктуры (отображения автомобильных дорог к дачной территории «Заповедник»).



**Изменение 12.1.** Внести изменения (дополнить фрагментами Д-6-Д-8, Е-7-Е-8) в карты 1 "Функциональное зонирование территории городского округа вне границ населенных пунктов", 2 "Объекты местного значения, размещаемые на территории городского округа", 4 "Инвестиционные площадки и объекты, размещаемые на территории городского округа", в части уточнения местоположения зоны транспортной инфраструктуры (отображения автомобильных дорог к дачной территории «Заповедник»).



**Изменение 12.1.** Внести изменения (дополнить фрагментами Д-6-Д-8, Е-7-Е-8) в карты 1 "Функциональное зонирование территории городского округа вне границ населенных пунктов", 2 "Объекты местного значения, размещаемые на территории городского округа", 4 "Инвестиционные площадки и объекты, размещаемые на территории городского округа", в части уточнения местоположения зоны транспортной инфраструктуры (отображения автомобильных дорог к дачной территории «Заповедник»).

